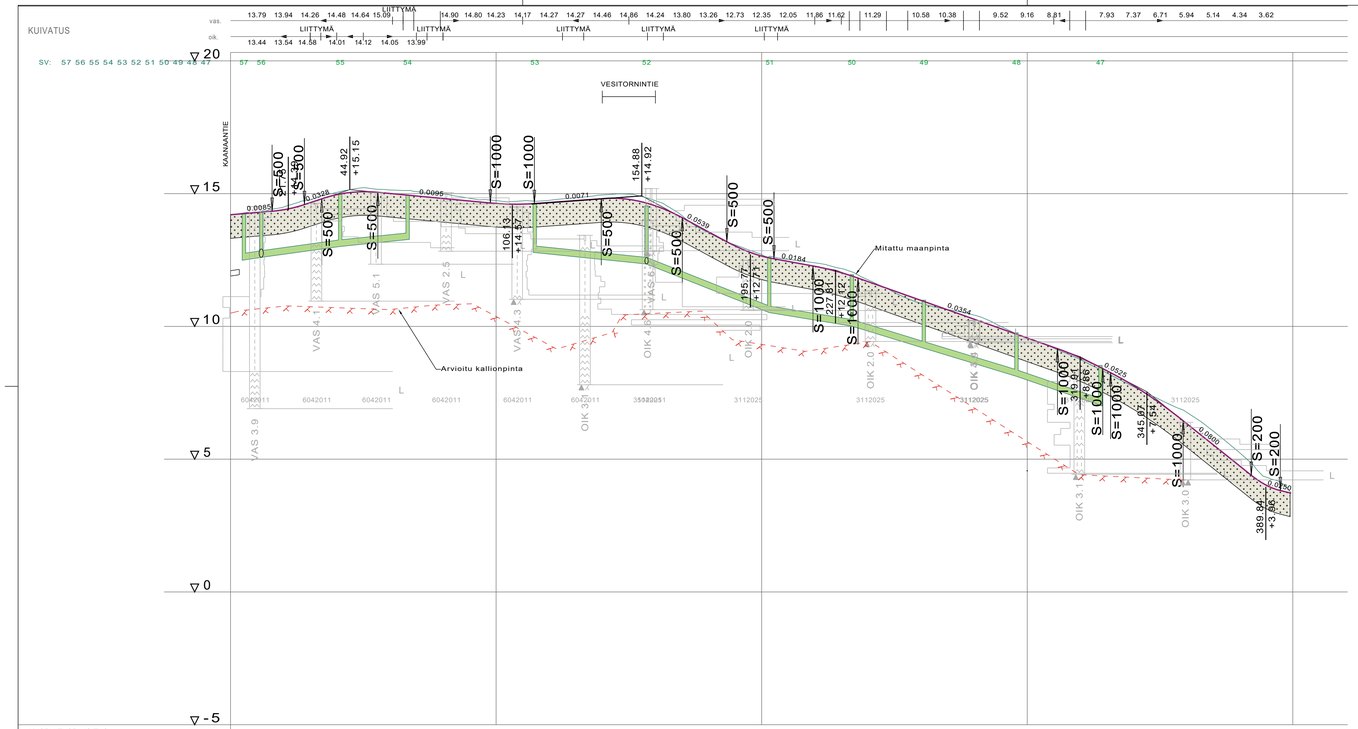

KUORMITUSRAJOITUS

LUISKAKALTEVUUS, KEVENNYSLEIKKAUS,

VESIJOHTO — LAEN KORKEUS PUTKEN MITAT, LAATU / PAALU

VESIJOHTO — LAEN KORKEUS PUTKEN MITAT, LAATU / PAALU

SADEVESIVIEMÄRI — SISÄPOHJAN KORKEUS PUTKEN MITAT, LAATU / PAALU / KAIVOVÄLI, KALTEVUUS

	12.60	250	13.01	250	13.27	12.76	250	12.35	250	10.52	250	10.01	250	9.18	250	8.12	250	7.03
	12.60	PP	13.01	PP	13.37		PP	12.35	PP	10.52	PP	10.01	PP	9.18	PP	8.12	PP	7.00
5	11.5		41.5		66.5	114.5		156.5		203		234		261		296		327.5
9.5/0.011		30/0.014		25.5/0.010			42/0.010		46/0.040		31/0.017		27/0.031		35/0.030		31.5/0.034	

JÄTEVESIVIEMÄRI — SISÄPOHJAN KORKEUS PUTKEN MITAT, LAATU / PAALU / KAIVOVÄLI, KALTEVUUS

PUTKIEN PERUSTAMISTAPA

PÄÄLLYSRAKENNE: 5F-89

MATKA / KALTEVUUS / PYÖRISTYSSÄDE

0.00	15.67	12.19	6.93	21.13	42.35	16.58	25.20	30.49	16.80	17.73	14.69	16.96	75.09	17.05	27.31	25.66	10.93
	0.0085	S=500	-0.0328	S=500	-0.0095	S=1000	0.0071	S=500	-0.0540	S=500	-0.0184	S=1000	-0.0354	S=1000	S=1000	-0.0800	S=200
	15.67	27.86	34.79	55.49	97.84	114.42	139.62	170.11	186.91	204.64	219.33	236.29	311.38	328.43	355.71	384.37	395.30

KALTEVUUS / PYÖRISTYSSÄDE

TASAUSVIIVA KORKEUS

14.21	14.29	14.39	14.66	14.96	15.07	15.01	14.91	14.82	14.72	14.63	14.61	14.67	14.74	14.81	14.77	14.54	14.10	13.56	13.03	12.65	12.45	12.26	12.02	11.69	11.33	10.98	10.63	10.27	9.92
9.56	9.21	8.82	8.33	7.77	7.11	6.34	5.54	4.74	4.02	3.72							

MAANPINNAN KORKEUS

14.21	14.29	14.50	14.76	15.05	15.23	15.14	15.08	15.00	14.83	14.74	14.73	14.75	14.84	14.95	14.98	14.74	14.17	13.53	13.07	12.71	12.52	12.40	12.18	11.76	11.28	10.87	10.64	10.43	10.00
9.56	9.18	8.76	8.25	7.73	7.24	6.77	6.06	5.24	4.32	3.72							

PAALUTUS: 0, 50, 100, 150, 200, 250, 300, 350, 400

KAAREVUUS

4.16	R=50	21.[illegible]	Sr	59.52	R=50	73.00	Sr	79.51	R=40	93.[illegible]	Sr	47.63	R=50	77.56	Sr	95.21	R=35	14.50	Sr	48.29	R=300	67.62	Sr	98.74	R=400	99.37	Sr	98.37	

AJORADAN SIVUKALTEVUUS

TYYPPIPOIKKILEIKKAUS PL 40
1:100



TYYPPIPOIKKILEIKKAUS PL 290
1:100

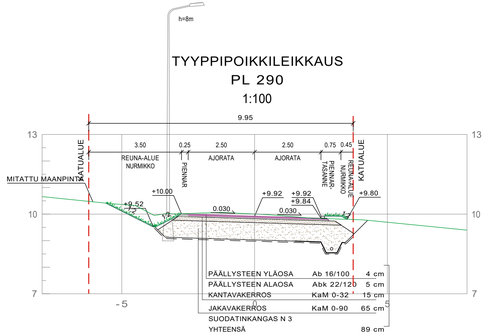

TYYPPIPOIKKILEIKKAUS PL 390
1:100

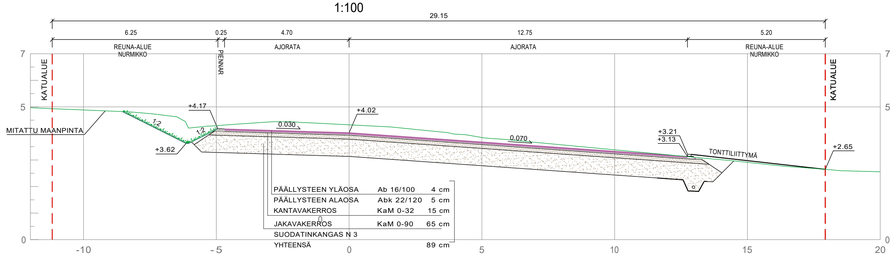

Koordinaatti järjestelmä: ETRS-GK23	Korkeusjärjestelmä: N2000
Kaup.osa/Kylä: Paikkari; Kortteli/Tila; Tontti/Rn:o	Viranomaisen arkistointimerkintöjä varten
Rakennustoimenpide: Uudisrakentaminen	Piirustuslaji: Katu- ja vesihuoltopiirustus
Rakennuskohteen nimi ja osoite: Raisionlahden koulualueen kunnallistekniikan rakennussuunnitelma	Piirustuksen sisältö: Isovuorentie Pitausleikkaus Tyyppipoikkileikkaus; Mittakaava: 1:1000/1:100 1:100
raisio / Raision Vesi Oy	Päiväys: 17.3.2026; Piir. n:o: K XIII 151; Suunnittelijan allekirjoitus; Ark n:o; Piirt.; Tark.; Hyv.
SWECO, Sweco Finland Oy TURKU	SUUN.: M.Söderholm; TARK.: M.Katajamäki; HYV.: M.Katajamäki; 17.3.2026
TIEDOSTO	SUUNN.ALA: TKA; TYÖ N:O: 25022140; PIIR N:O; MUUTOS