












PIIRUSTUSMERKINNÄT

-  Ajorata
-  Jk + Pp
-  Reunatuki, uusi
-  Maaliviiva, uusi
-  Ritiläkaivo, uusi
-  Ritiläkaivo, nykyinen
-  Liikennemerkki, uusi
-  Liikennemerkki, nykyinen
-  Liikennemerkki, nykyinen poistetaan
-  Valaisinpylväs, nykyinen
-  Katualueen raja

Tasokoordinaatio ETRS GK23
Korkeusjärjestelmä N2000

Merkki	Muutos	Pvm	Suunn.	Tark.
Rakennuskohde Raision kaupunki Iiroisentien kevyen liikenteen väylä		Piirustuksen sisältö Asemapiirustus		
Katusuunnitelma FCG Satamakatu 22, 20100 Turku Puh. 0104090, www.fcg.fi		Suunnitteluala, työnnumero ja piirustuksen numero TKA P56324 K XII 267		Muutos
Päiväys 17.3.2026 Pääsuunn. Timo Alatalo Hyv. Saara Aavajoki		Tiedosto Kartta.dwg Suunn./Piirt. Timo Alatalo Tarkastaja Saara Aavajoki Yhteyshenkilö Timo Alatalo		A S