

Tiemerkinnöissä käytetyt lyhenteet					
Nro	Merkintä	Viiva	Väri	Lev.	HUOM.
L3	Suojatie		2.5	0.5	0.5
K1.1	Keskiviiva		1.0	3.0	0.1

Tiemerkinnät tulee tehdä 1.6.2020 voimaan astuneen uuden tieliikennelain mukaisina.

Tiemerkinnät tulee tehdä ohjeen "Tiemerkintöjen suunnittelu" (Väyläviraston ohjeita 30/2020) mukaisesti.








Tiemerkinnät tehdään maalimerkintänä. Ristiriitaiset tiemerkinnät poistetaan.

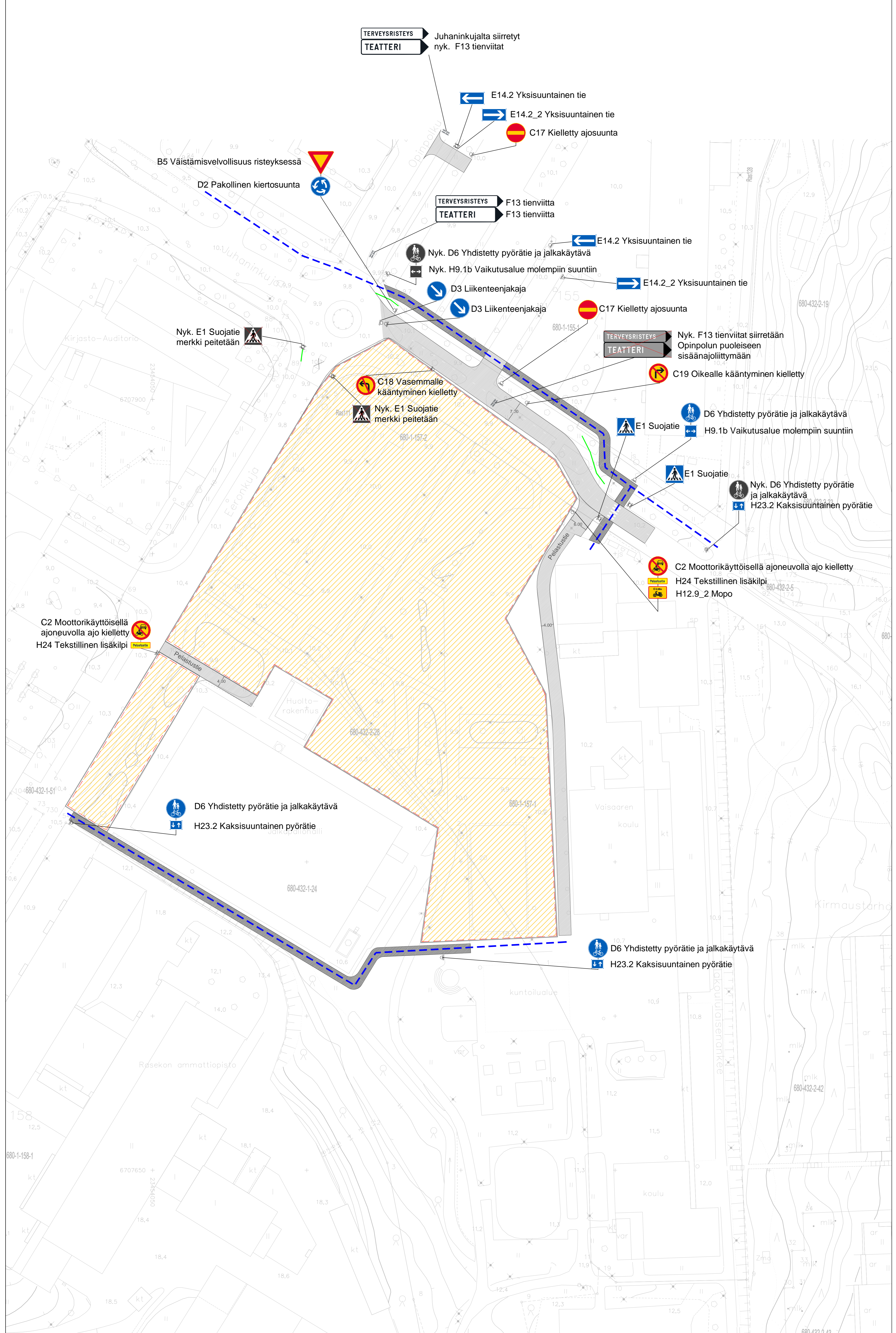
Liikennemerkkit tulee tehdä 1.6.2020 voimaan astuneen uuden tieliikennelain mukaisina.

Liikennemerkkit on pystytettävä ohjeen "Liikennemerkkien rakenne ja pystytys" (LO 20/2013) sekä ohjeen "Yleisohjeet liikennemerkkien käytöstä" (TIEH 2000006-03) mukaisesti.

Rakentamisen aikaiset liikennejärjestelyt ja työmaan suojaus toteutetaan "Tilapäiset liikennejärjestelyt katu- ja yleisillä alueilla 1/2013"

Kartalla ei ole esitetty rakentamisen kannalta merkityksellisiä nykyisiä liikennemerkkejä, eikä mahdollisten muiden lähialueella toimivien urakoitsijoiden väliaikaisia liikennejärjestelyjä.

-  Suunniteltu työaikainen tai rakennusurakassa rakennettava liikennemerkki
-  Nykyinen liikennemerkki
-  Jkpp-yhteys
-  Työalue
-  Raskasaita
-  Kevyttä
-  Poistettava / peitettävä liikennemerkki



Tiedonpuiston koulu  
Työaikainen liikenneohjaussuunnitelma, 1:500  
8.6.2023 LNI