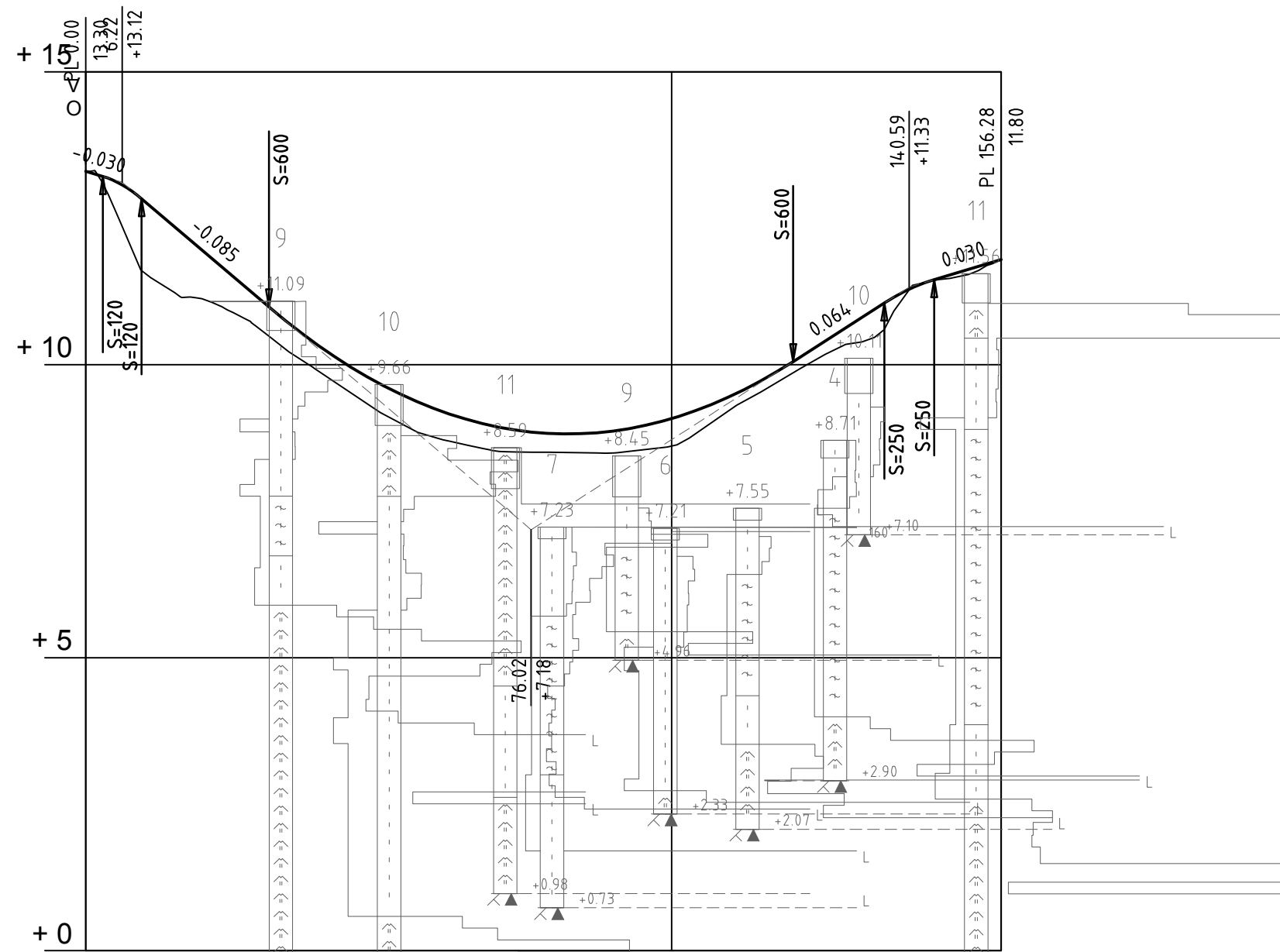


Sivuojat

Hulevesikaivot

Jätevesikaivot



Kaivantojen luiskakaltevuus

Johtojen perustus

Kadun rakenne

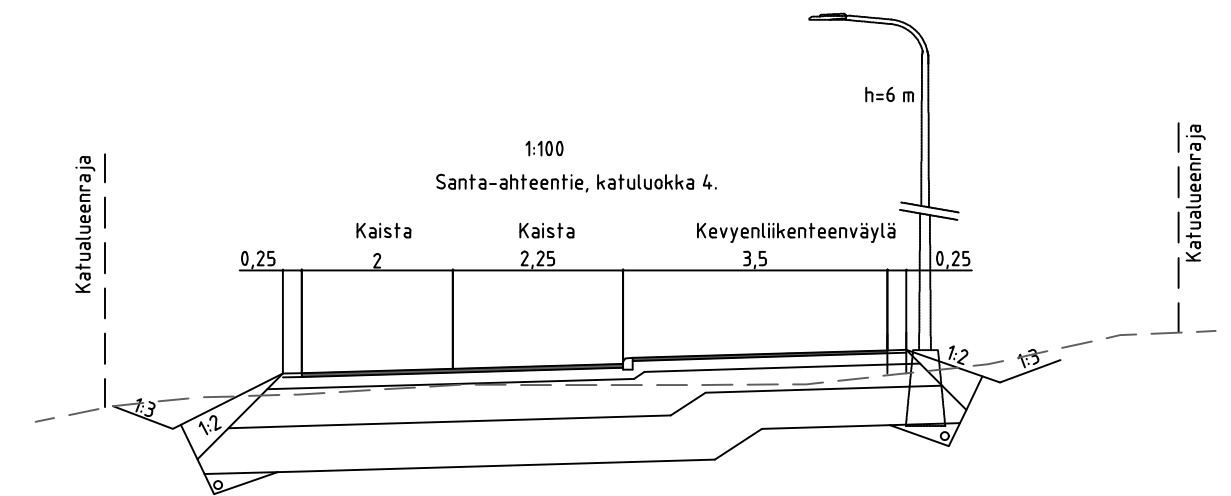
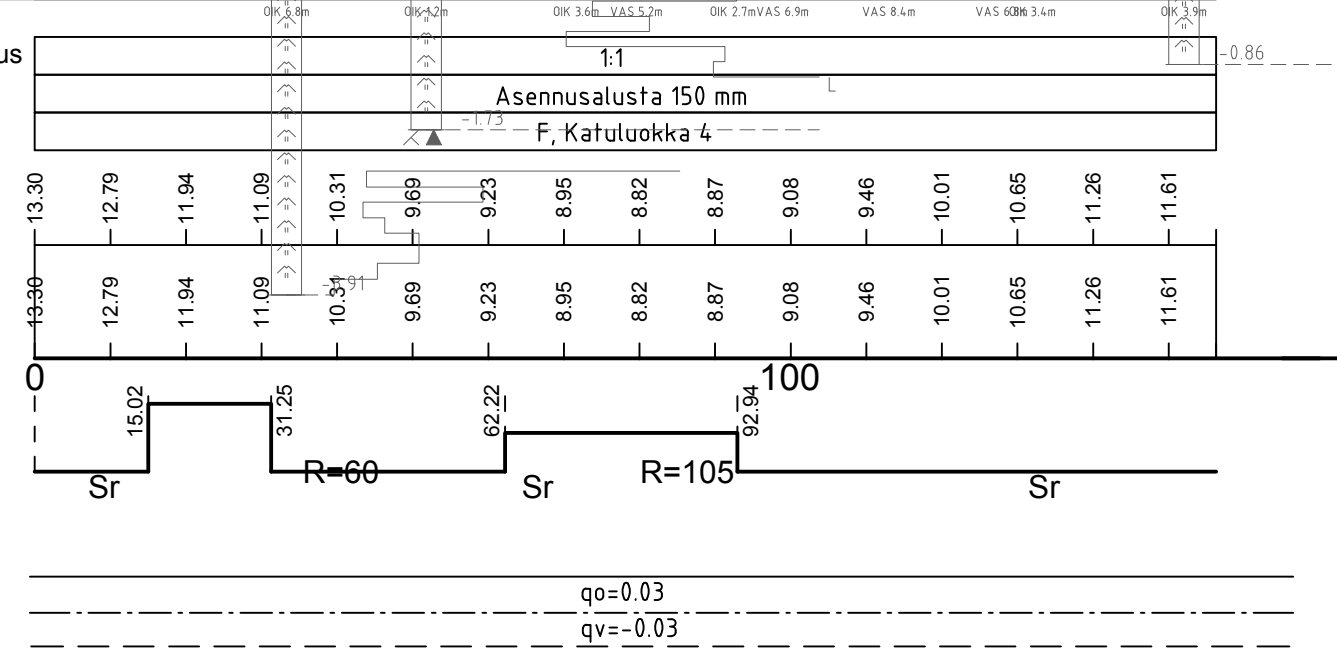
TSV:n korkeus

Maanpinnan korkeus

Paalutus

Vaakaelementit

Sivukaltevuus



Ajorta, kl4 Pohjamaa F	
Suodatin	600 Hk
Jakava	500 0/90
Kantava	150 0/32
AB	50 ABK22
Yhteensä	1300 250 MN/m2

KLV, kl6 Pohjamaa F	
Suodatin	500 Hk
Jakava	300 0/90
Kantava	150 0/32
AB	40 ABK22
Yhteensä	990 175 MN/m2

Kohde Raision kaupunki Nuorikkala Santa-ahteentie, Vanha Nuorikkalantie Katusuunnitelma			Piirustuksen sisältö Pituusleikkaus Santa-ahteentie	Mittakaavat 1:1000/ 1:100
Suunnittelija T. Tuunanen	Tarkastaja A. Muhonen	Päiväys 2.5.2019	Tasokoordinaatisto / Korkeusjärjestelmä ETRS-GK25 / N2000	
Hyväksyjä / vastuullinen suunnittelija			Työnumero 101010773	Lehti
 Pöyry Finland Oy Puistokatu 2-4 D 40100 JYVÄSKYLÄ Puh. 010 3311 etunimi.sukunimi@poyry.com			Suunn.ala KAT	Piirustusnumero IX163
				Muutos