

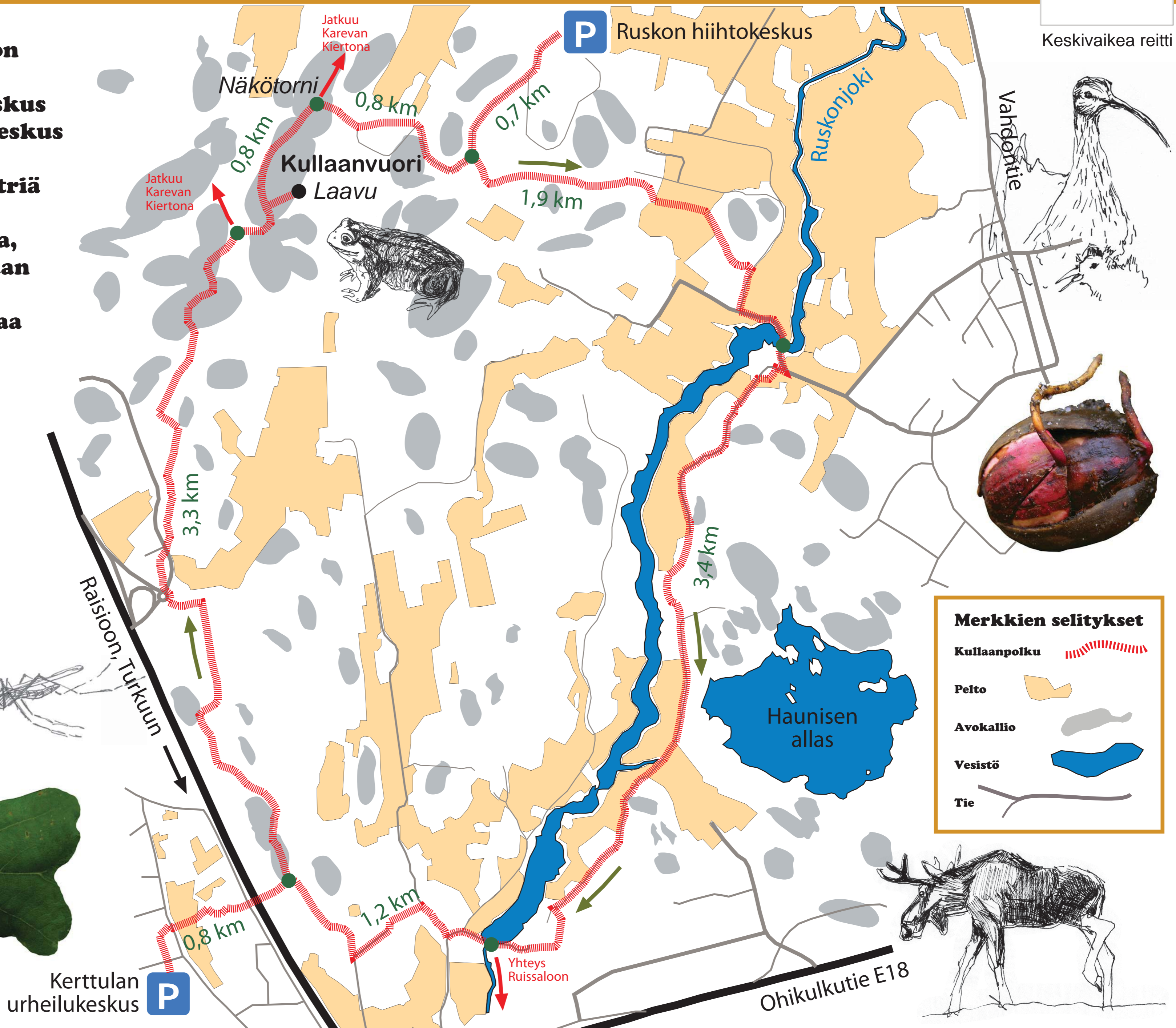


Kullaanpolku



Keskivaikea reitti

- Kullaanpolku on osa Kuhankuonon retkeilyreitistöä. Lähtöpisteinä reitille toimivat Ruskon hiihtokeskus pohjoisessa ja Kerttulan urheilukeskus etelässä.
- Ympyräreitti on noin 11,5 kilometriä pitkä. Polku on pääpiirteissään helppokulkuinen; Kullaanvuorella, reitin ylimmässä pisteessä, nouseaan kuitenkin 70,9 m korkeuteen.
- Kulkemiseen taukoineen kannattaa varata aikaa 4-6 tuntia.
- Kullaanvuorella on laavu nuotiopaikkoineen sekä puusee.
- Reitti on merkitty myötapäivään viittaopastein sekä **oranssein nauhoihin**, joissa on Kuhankuonon reististön logo  sinisellä.
- Irtaantuvasta yhteysreitistä on merkinä valkoinen logo .
- Tervetuloa Kullaanpolulle!



Merkkien selitykset	
Kullaanpolku	
Pelto	
Avokallio	
Vesistö	
Tie	

