





-  Suunnitelma-alueen raja
-  Suunniteltu katualan ajorata/jkpp-väylä
-  Pienikokoinen

Kaup.osa/Kylä Kaanaa	Kortteli/Tila	Tontti/Rn:o	Viranomaisen arkistointimerkintöjä varten
Rakennusloimenpide			Piirustuslaji Liikenteenohjaussuunnitelma
Rakennuskohteen nimi ja osoite K6 Hahdenniementie plv 280-1100, K5 Perttalanatie plv 4-53, K13 Kalasvahantie plv 4-16			Piirustuksen sisältö Liikenteenohjaussuunnitelma Mittakaava 1:1000
 Kunnallistekniset palvelut			Päiväys 29.9.2023
			Piir. n:o K XIV 148
			Hyv.