














Merkintöjen selitykset


-  Suunniteltu ajorata/jkpp-väylä (asfaltti)
-  Betonikiveys
-  Nurmi A3
-  Maisemanurmi/niitty
-  Suunniteltu reunakivi
-  Suunniteltu hulevesiviemäri
-  Istutettava lehti- ja havupuu tai puuryhmä
-  Pintavesien virtaussuunta
-  Valaisin
-  Nykyinen kallio
-  Suunniteltu reunakivi
-  Suunniteltu hulevesiviemäri
-  Istutettava lehti- ja havupuu tai puuryhmä

Ajorata	7.0
Erotusalue	1.0
Jkpp-väylä	3.25/3.0

Tasoristeys Perttola km 208+698
Parannetaan ajoradalle puolipuomit
+kevyenliikenteen kokopuomit

Ehdotettu
katualueen
raja

Pysäkki-
katos

Kaup.osa/Kylä Kaanaa	Kortteli/Tila	Tontti/Rn:o	Viranomaisen arkistointimerkintöjä varten	
Rakennusloimenpide	Rakennuslaji Katusuunnitelma		Mittakaava	
Rakennuskohteen nimi ja osoite K6 Hahdenniementie plv 208-1000, K5 Perttalantie plv 4-53, K13 Kalasvahantie plv 4-16			Asemapiirustus	1:1000
 Kunnallistekniset palvelut			Päiväys 29.9.2023	Piir. n:o
			Suunnittelijan allekirjoitus Ramboll / Esko Kyrrö	Ark n:o K XIV 144
			Piirt.	Tark. Hyv.