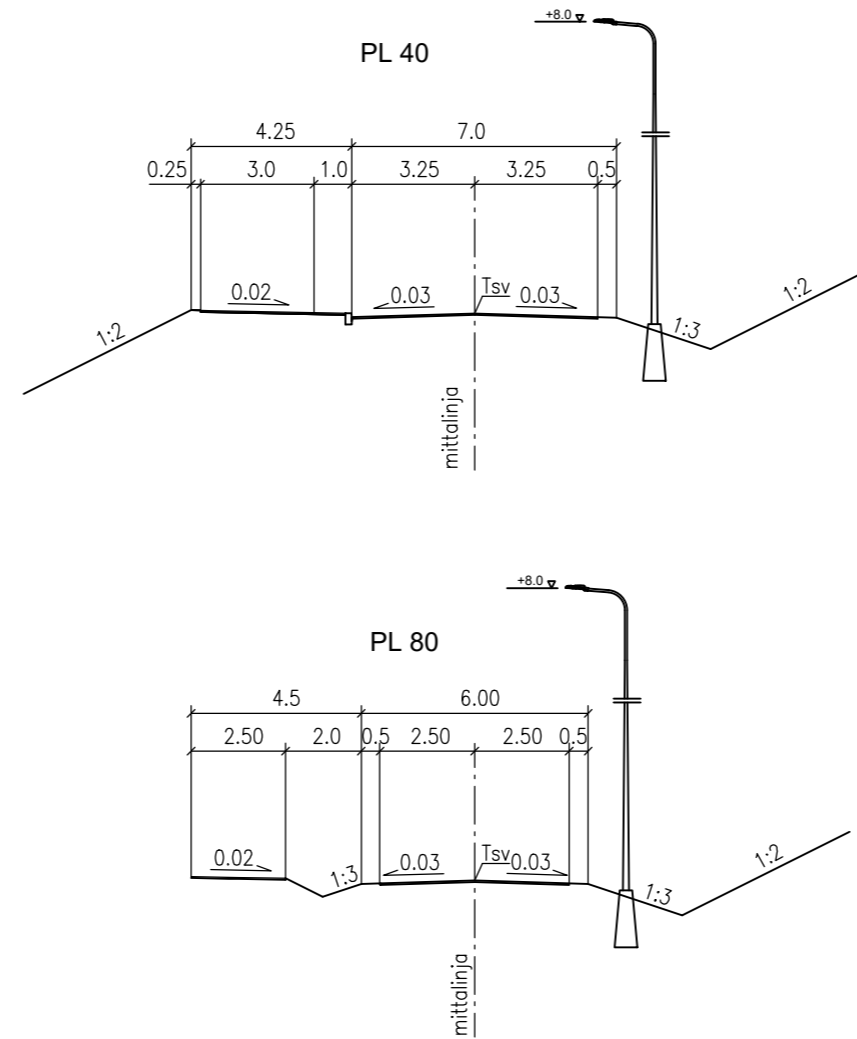




Tyypipoikkileikkaus



Kaup.osa/Kylä Inkoinen	Kortteli/Tila	Tontti/Rn:o	Viranomaisen arkistointimerkintöjä varten
Rakennustoimenpide	Piiustuslaji Katusuunnitelma		
Rakennuskohteen nimi ja osoite K35 Montiskalankatu	Piiustuksen sisältö	Mittakaava	
	Pituusleikkaus	1:2000/1:200	
	Tyypipoikkileikkaus	1:200	
 Kunnallistekniset palvelut	Päiväys 31.8.2023	Piir. n:o	
	Suunnittelijan allekirjoitus Ramboll / Jaakko Pohjala	Ark n:o	K VIII 417
	Piirt.	Tark.	Hyv.

Merkki	Muutos	Pvm	Suunn.	Tark.	Koordinaattijärjestelmä ETRS-GK23	E18 Turun kehätien (kt 40) parantaminen välillä Naantali - Raisio, Tiesuunnitelma Naantali, Raisio, Turku		
					Korkeusjärjestelmä N2000			
Pvm 31.8.2023	Vesa Virtanen	Pvm 31.8.2023	Seppo Parantala Topi Vuorio		Tierekisteritunnus 40/1/335 - 40/2/3500	Pituusleikkaus / Tyypipoikkileikkaus K35 Montiskalankatu	Mittakaava 1:2000/1:200 1:200	Piir.nro T311-K35