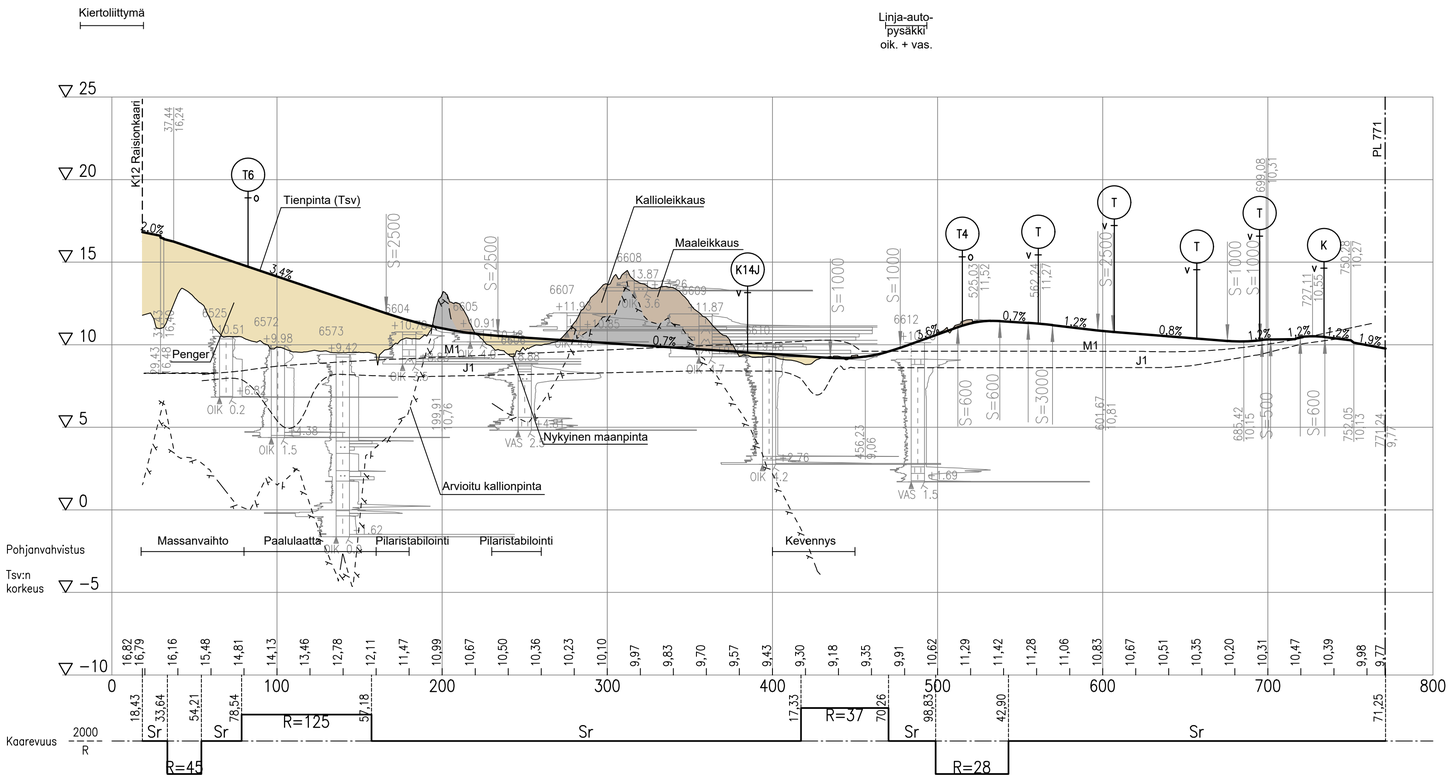


## Tyyppipoikkileikkaus

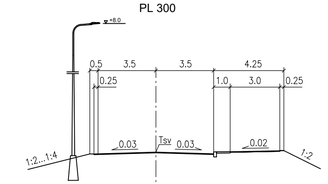


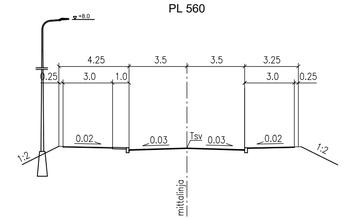


| | | | |
|---|---|---|---|
| Kaup.osa/Kylä: Vaisaari | Kortteli/Tila | Tontti/Rn:o | Viranomaisen arkistointimerkintöjä varten |
| Rakennustoimenpide | | | Piirustuslaji: Katusuunnitelma |
| Rakennuskohteen nimi ja osoite: K14 Eeronkuja | | | Piirustuksen sisältö: Pituusleikkaus 1:2000/1:200; Tyyppipoikkileikkaus 1:200 |
| Raisio Kunnallistekniset palvelut | | | Päiväys: 31.8.2023; Piir. n:o |
| | | | Suunnittelijan allekirjoitus: Ramboll / Teemu Tuohilampi; Ark n:o: K I 377 |
| | | | Piirt.; Tark.; Hyv. |

| | | | | | | | |
|---|---|---|---|---|---|---|---|
| Merkki | Muutos | Pvm | Suunn. | Tark. | Koordinaattijärjestelmä: ETRS-GK23<br>Korkeusjärjestelmä: N2000 | E18 Turun kehätien (kt 40) parantaminen välillä Naantali - Raisio, Tiesuunnitelma<br>Naantali, Raisio, Turku | |
| Väylävirasto Trafikledsverket | | RAMBOLL | | | | | |
| Pvm: 31.8.2023 | Vesa Virtanen | Pvm: 31.8.2023 | Seppo Parantala<br>Topi Vuorio | | Tierekisteritunnus: 40/1/335 - 40/2/3500 | Pituusleikkaus / Tyyppipoikkileikkaus<br>K14 Eeronkuja | Mittakaava: 1:2000/1:200<br>1:200 — Piir.nro: T311-K14 |