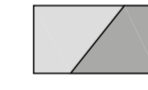






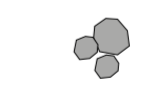
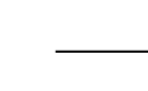
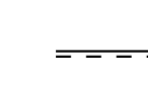
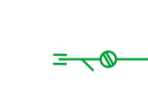




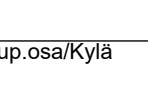
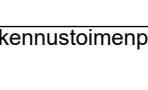









Merkintöjen selitykset

Istutukset erillisen suunnitelman mukaan

-  Suunniteltu ajorata / jkpp-väylä (asfaltti)
-  Kiveys
-  Nykyisen metsän tai puuston raja
-  Nurmi, lk A2
-  Säilyvä havu-/lehtipuu
-  Maisemanurmi
-  Istutettava havupuu
-  Pensasisustus
-  Istutettava lehtipuu
-  Köynnös
-  Metsitys
-  Maakivi
-  Heiniä ja kookkaita perennoja
-  Suunniteltu päällysteen reuna
-  Suunniteltu reunakivi
-  Suunniteltu hulevesiviemäri
-  Rumpu
-  Pintavesien virtaussuunta
-  Meluseinä
-  Melukaide
-  Raitiovaunu- / superbussiväylä
-  Odofustila

Kaup.osaKytä	Kortteli/tila	Tontti/Rn:o	Viranomaisen arkistointimerkintöjä varten
Rakennusloimenpide	Rakennuskohteen nimi ja osoite		Piirustustyyppi
Jokilaaksontie plv. 620-995		Katusuunnitelma	Mittakaava
Asemapiirustus		1:500	Piir. n:o
Päiväys		30.10.2020	Ark. n:o
Suunnittelijan allekirjoitus		Sitowise Oy / K. Sivonen	K1330
Piir.		Tark.	Hyt.

