























## Merkintöjen selitykset

Istutukset erillisen suunnitelman mukaan

-  Suunniteltu ajorata / jkpp-väylä (asfaltti)
-  Kiveys
-  Nykyisen metsän tai puuston raja
-  Nurmi, lk A2
-  Säilyvä havu-/lehtipuu
-  Maisemanurmi
-  Istutettava havupuu
-  Pensasistutus
-  Istutettava lehtipuu
-  Metsitys
-  Köynnös
-  Maakivi
-  Heiniä ja kookkaita perennoja
-  Suunniteltu päällysteen reuna
-  Raitiovaunu- / superbussiväylä
-  Suunniteltu reunakivi
-  Odotustila
-  Suunniteltu hulevesiviemäri
-  Pintavesien virtaussuunta
-  Rumpu
-  Meluseinä
-  Melukaide

Kaup.osa/Kylä <b>Vaisaari, Varpeenseutu</b>	Kortteli/Tila Tontti/Rn:o	Viranomaisen arkistointimerkintöjä varten
Rakennustoimenpide	Piirustuslaji <b>Katusuunnitelma</b>	
Rakennuskohteen nimi ja osoite <b>Raisiontie plv. 0-360</b>	Piirustuksen sisältö Mittakaava	
	<b>Asemapiirustus</b>	<b>1:500</b>
	Päiväys <b>30.10.2020</b>	Piir. n:o
	Suunnittelijan allekirjoitus <b>Sitowise Oy / K. Sivonen</b>	Ark n:o <b>K I 323</b>
	Piirt.	Tark.
		Hyv.

**raisio**  
Tekninen keskus  
Kunnallistekniset palvelut