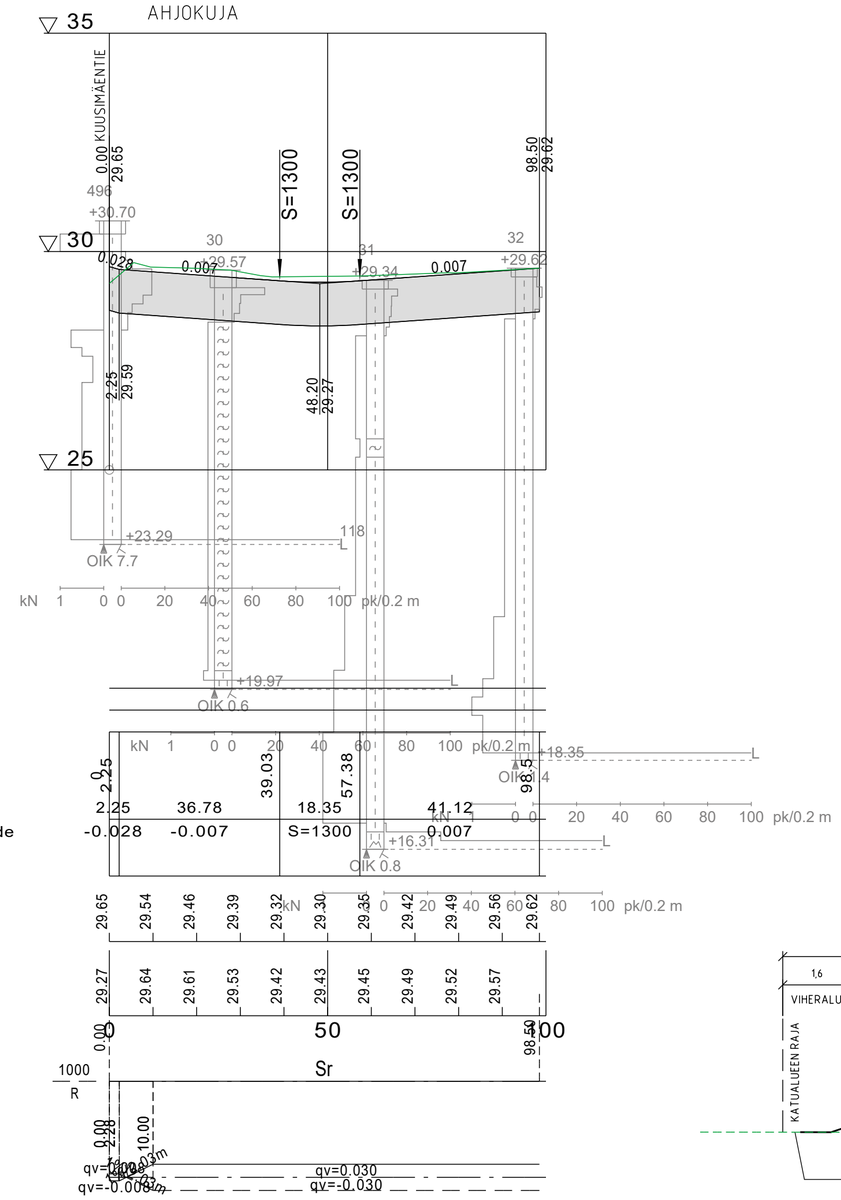

Päällysrakenne
Putkien perustamistapa
Matka 2.25 36.78 18.35 41.12
Kaltevuus / pyöristyssäde -0.028 -0.007 S=1300 0.007
Tasausviivan korkeus
Maanpinnan korkeus
Kaarevuus
Ajoradan sivukaltevuus

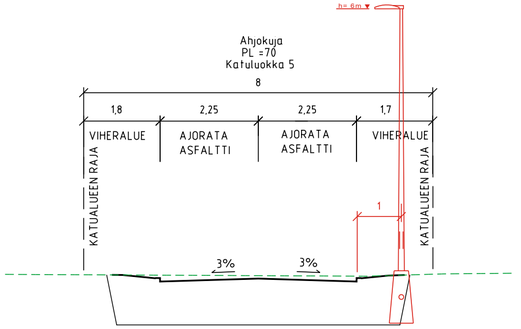

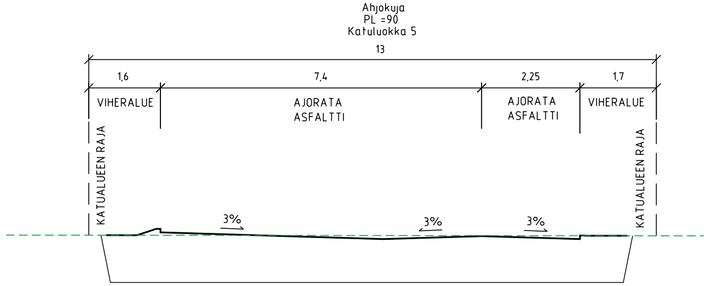

Tasokoordinaatisto ETRS GK23
Korkeusjärjestelmä N200

Rakennuskohde Raision kaupunki Makslanpellon asemakaava-alue Katusuunitelma	Piirustuksen sisältö Pituusleikkaus Tyyppipoikkileikkaukset Ahjokuja	Mittakaavat 1:1000/1:100 1:100
FCG Suunnittelu ja tekniikka Oy Satamakatu 22 20100 Turku Puh. 0104090 www.fcg.fi	Suunnitteluala, työnumero ja piirustuksen numero TKA P38465 202 Tiedosto Katusuunnitelma.dwg	Muutos
Päiväys 5.2.2020 Pääsuunn. Eija Rantala Hyv. Jouni hyypiä	Suunn./Piirt. Eija Rantala/ Timo Alatalo Tarkastaja Jouni Hyypiä Yhteyshenkilö Jouni Hyypiä	A S